




**INFOPOINT AREA LEADER**  
 Cell. 346/8015015  
 www.deltaduemila.net  
 www.parcodeltapo.it

Progetto finanziato con fondi del Piano di Sviluppo Rurale 2007-2013 Regione Emilia-Romagna, nell'ambito del Piano di Azione Locale del Delta emiliano-romagnolo - Mis.413 "Attuazione dell'approccio Leader" Azione 7.a Progetto Itineradelta - Gruppo di Azione Locale DELTA 2000




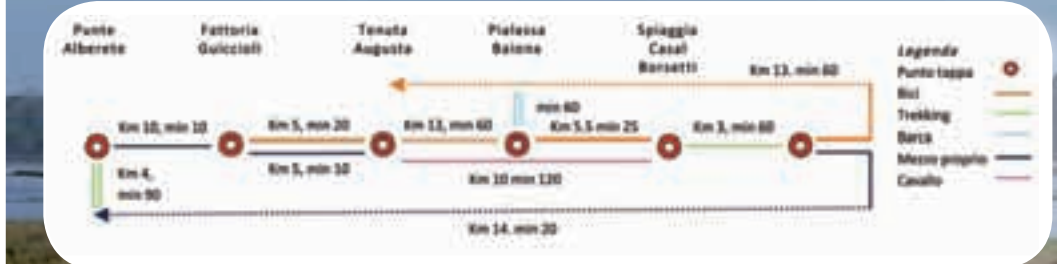
## “SEGUENDO L'ASTA DEL FIUME RENO”

**Seguendo l'asta del fiume Reno** - barca, ecobus, bici, cavallo, trekking  
**Durata:** all'incirca 9 ore  
**Per:** adulti, ragazzi e bambini  
**Descrizione:** Con partenza dall'Ecomuseo delle Valli di Argenta si possono percorrere le due varianti:  
**Naturalistica:** Dopo la visita al Museo delle Valli (\*), con mezzo proprio (o ecobus per gruppi organizzati) si raggiunge la Riserva Naturale di Alfonsine - Stazione 1, caratterizzata da una ricca avifauna e dalla tartaruga palustre autoctona, per proseguire successivamente all'Agriturismo Casa del Diavolo (possibilità di ristoro con prodotti tipici) e alla vicina Casa dell'Agnese, set del film L'Agnese va a morire di G. Montaldo. Procedendo si raggiunge il Museo NatuRA, Centro visita del Parco e Museo ornitologico, presso il Palazzo di Sant'Alberto (con possibilità di nolo bici e binocoli), e la penisola di Boscoforte, oasi naturalistica alla quale è possibile accedere per una indimenticabile esperienza di trekking accompagnati da personale autorizzato. L'agriturismo Prato Pozzo offre possibilità di ristoro, visita al Percorso Natura alla scoperta del prato umido e delle specie ornamentali che li nidificano o si nutrono e, per gli appassionati di equiturismo, escursioni a cavallo sull'Argine Sinistro Reno.  
 (\*) Per chi lo desidera in alternativa e su prenotazione escursione in barca nelle Valli di Argenta.  
**Storica:** Si parte dal Museo della Bonifica - Idrovoro Salarino, al contempo esempio di archeologia industriale e cantiere di lavoro attivo a presidio del complesso sistema di canali, casse di espansione, chiaviche e porte vinciane tra l'Appennino Bolognese e il Mare Adriatico, per proseguire quindi per Casa Monti, sede del Museo Montiano e centro informativo e di educazione ambientale, e di qui in bici al poco distante Museo della Battaglia del Senio, dove con suggestivi reperti e documenti dell'epoca sono narrate le dure vicende della Resistenza romagnola. Si può proseguire poi, come per la variante naturalistica, per l'Agriturismo Casa del Diavolo e la Casa dell'Agnese.



## “LE PINETE, LE PUNTE LE PIALASSE”

**Le Pinete, le Punte, le Pialasse** - trekking, bici, barca, cavallo, ecobus  
**Durata:** all'incirca 9 ore  
**Per:** adulti ragazzi e bambini  
**Descrizione:** Da Punta Alberete, per il trekking all'interno della foresta allagata, con il proprio mezzo o con pulmino elettrico (per gruppi organizzati) si raggiunge Fattoria Guiccioli in località Mandriole, tappa della fuga di Garibaldi e luogo in cui perì la moglie Anita. Si può poi proseguire in bici per il poco distante Agriturismo di Tenuta Augusta (possibilità di ristoro) e quindi, attraverso la pineta e la ciclabile Sinistra Lamone(\*), per la Pialassa Baiona. Di qui parte l'escursione in barca in Pialassa, interessante ambiente naturalistico e luogo di importanti vicende della Resistenza romagnola. Riattraversando il Lamone, il trekking sulla spiaggia in direzione nord permette di osservare la duna di Casal Borsetti, un tempo ambiente caratteristico della costa adriatica. Per l'accesso rivolgersi al Corpo Forestale dello Stato.  
 (\*) Per gli appassionati di equiturismo, sono possibili escursioni a cavallo all'interno della pineta e sull'Argine Sinistro Lamone.



Quando il viaggio è un momento per gustare il territorio



ITINERADELTA

Alla scoperta di nuove esperienze nel Parco del Delta del Po

Il Delta Emiliano-Romagnolo, disegnato da corsi d'acqua che scorrono tra le eccellenze storiche, artistiche e culturali del territorio, presenta caratteristiche peculiari, risultato di trasformazioni geomorfologiche millenarie e di una cultura altrettanto antica. Tra valli salmastre e d'acqua dolce, ampi spazi rurali e verdi pinete, corsi d'acqua che si snodano su vasti orizzonti, ambienti naturali di elevato pregio, si rinvengono i lasciti di importanti vicende storiche più o meno recenti, dall'insediamento della Civiltà Spinetica alle vicende storiche del Risorgimento e della Resistenza.

In questa cornice con ITINERADELTA si propongono itinerari alla scoperta del territorio, che consentano di goderne da prospettive sempre diverse, con differenti mezzi di viaggio. Si potranno compiere escursioni in bicicletta, barca, cavallo, canoa o fare trekking, in autonomia o avvalendosi dei servizi presenti sul territorio, spostandosi con mezzi propri oppure, nel caso di gruppi, accompagnati da operatori con mezzi ecocompatibili mediante prenotazione presso le apposite strutture.

Foto: Orecchia Marn



Nell'ambito del Piano di azione locale (PAL) Leader Asse 4 del Piano di Sviluppo rurale della Regione Emilia-Romagna 2007-2013, il Gruppo di Azione Locale DELTA 2000, propone nuovi itinerari alla scoperta dell'ambiente, della storia e della cultura dei territori del Delta che si basano sull'utilizzo di diversi mezzi di percorribilità "lenta" ed ecosostenibile, promuovendo il concetto di intermodalità.

L'ambito territoriale coinvolge quattro Comuni dell'area Leader, Comacchio, Argenta, Alfonsine e Ravenna, a rappresentanza dell'area del Delta emiliano-romagnolo. Un paesaggio che presenta una grande varietà di ecosistemi, che inevitabilmente si traducono in una grande va-

rietà di specie animali e vegetali tanto da fare di quest'area una delle più ricche in biodiversità a livello internazionale. Da qui la proposta di recuperare un contatto più diretto con gli ambienti che ci circondano, mettendo a disposizione mezzi di fruizione e visita del territorio rinnovate, per poter avvicinare il visitatore al contesto territoriale, per scoprire e riscoprire ambienti, paesaggi, storia e culture locali.



Foto: Archivio Parco del Delta Po E-R

Progetto a cura del GAL DELTA 2000  
 Coordinamento: Angela Nazzaruolo  
 Progettazione percorsi: Chiara Occhi  
 Collaborazione tecnica: Ester Sorrentino  
 Supervisione scientifica: Stefano Dall'Aglio

Grafica e stampa: Italiatipolitografia - FE.

Contatti  
 GAL DELTA 2000 Soc. Cons. a r.l.  
 Via Mezzano, 10 - 44020  
 Ostellato (FE) - ITALY  
 Tel. +39 0533/576934  
 Fax +39 0533/57674  
 deltaduemila@tin.it  
 www.deltaduemila.net

Servizio Informativo del Parco del Delta del Po Emilia-Romagna  
 INFOPOINT AREA LEADER  
 Cell. 346/8015015  
 servizioinformativo@parcodeltapo.it

Ente di Gestione per i Parchi e la Biodiversità - Delta del Po  
 C.so G. Mazzini, 200 - 44022 Comacchio (FE)  
 Tel. 0533/314003  
 info@parcodeltapo.it  
 www.parcodeltapo.it

Centri visita  
 Ecomuseo delle Valli di Argenta  
 Via Cardinale, 1/c - 44011 Campotto di Argenta (FE)  
 Tel. 0532/808058  
 museiargenta@comune.argenta.fe.it  
 www.vallidiargenta.org

Manifattura dei Marinati  
 C.so G. Mazzini, 200 - 44022 Comacchio (FE)  
 Tel. 0533/81742  
 manifatturadeimarinati@parcodeltapo.it

Museo NatuRa  
 Via Rivaletto, 25 - 48020 Sant'Alberto (RA)  
 Tel. 0544/528710 - 529260  
 infonatura@comune.ra.it  
 www.atlantide.net/pal-santalberto

Centro Informativo  
 Casa Monti  
 Via Passetto, 3 - 48011 Alfonsine (RA)  
 Tel. 0544/869808  
 casamonti@atlantide.net

Corpo Forestale dello Stato  
 Ufficio Territoriale per la Biodiversità di Punta Marina (RA)  
 Via C. Colombo, 21 - 48020 Punta Marina (RA)  
 Tel. 0544/437379  
 urtb.puntamarina@corpoforestale.it

Informazioni turistiche  
 IAT Comacchio - Tel. 0533/310161  
 IAT Argenta - Tel. 0532/330276  
 IAT Ravenna - Tel. 0544/35404 - 0544 35755

www.ferraraterraacqua.it  
 www.ravennaintorno.provincia.ra.it

Foto: Bianchetti Flavio

# “COMACCHIO E LE SUE VALLI”

Comacchio e la sue valli - barca, bici, trekking e canoa  
 Durata: all'incirca 9 ore

Descrizione: Dalla Manifattura dei Marinati, luogo di cultura e tradizione comacchiese, si parte per l'itinerario in bici (proprio o con possibilità di noleggio presso la Manifattura) attraverso il Centro Storico di Comacchio (\*) per proseguire sulla pista ciclabile Comacchio - Porto Garibaldi, dove con il traghetto si raggiunge Lido Estensi e di lì il Bertolino di Foce (punto ristoro con prodotti tipici). Poco distante è ubicato il lavoriero, tipico impianto da pesca delle zone vallive, e l'attracco dal quale parte l'escursione in barca ai Casoni di valle. Il percorso ciclabile Valli di Comacchio sull'Argine Fattibello riconduce alla Manifattura dei Marinati, con possibile sosta al Maneggio Valle Rillo per una merenda e/o escursione/prova a cavallo per grandi e piccini.

(\*) Per gli appassionati di canoa prova di navigazione in Valle Fattibello c/o accosto ANMI (Canoa Club Comacchio).


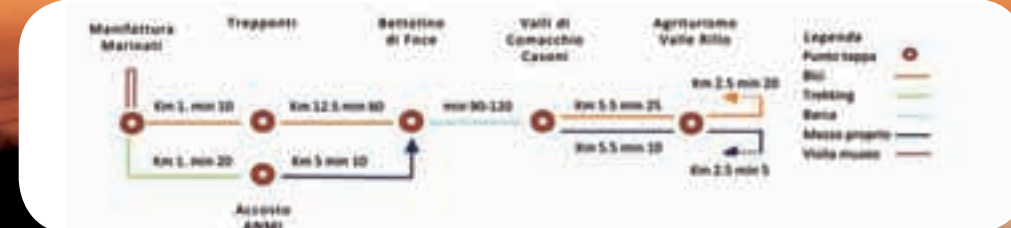


Foto: Occhi Chiara

Foto: Archivio Parco Delta E-R

Foto: Archivio Parco Delta E-R

Foto: Mammovani Matteo